



АДМИНИСТРАЦИЯ НИЖНЕВАРТОВСКОГО РАЙОНА
Ханты-Мансийского автономного округа – Югры

ПОСТАНОВЛЕНИЕ

от 21.04.2021

№ 630

г. Нижневартовск

Об утверждении проекта планировки и межевания территории садово-огороднического некоммерческого товарищества «Мостовик», расположенного в границах городского поселения Излучинск

В целях выделения элементов планировочной структуры, установления границ земельных участков, установления границ зон планируемого размещения объектов капитального строительства, руководствуясь статьями 42, 43, 45 Градостроительного кодекса Российской Федерации, решением Думы района от 17.11.2017 № 232 «Об осуществлении части полномочий», приказом садово-огороднического некоммерческого товарищества «Мостовик» от 30.11.2019 № 3 «О принятии решения о подготовке проекта планировки и межевания территории садово-огороднического некоммерческого товарищества «Мостовик», расположенного в границах городского поселения Излучинск»:

1. Утвердить проект планировки и межевания территории садово-огороднического некоммерческого товарищества «Мостовик» в составе:

1.1. Основная часть проекта планировки территории согласно приложению 1.

1.2. Основная часть проекта межевания территории согласно приложению 2.

2. В течение семи дней со дня утверждения документации настоящее постановление администрации района:

отделу делопроизводства, контроля и обеспечения работы руководства управления обеспечения деятельности администрации района (Ю.В. Мороз) разместить на официальном веб-сайте администрации района: www.nvraion.ru;

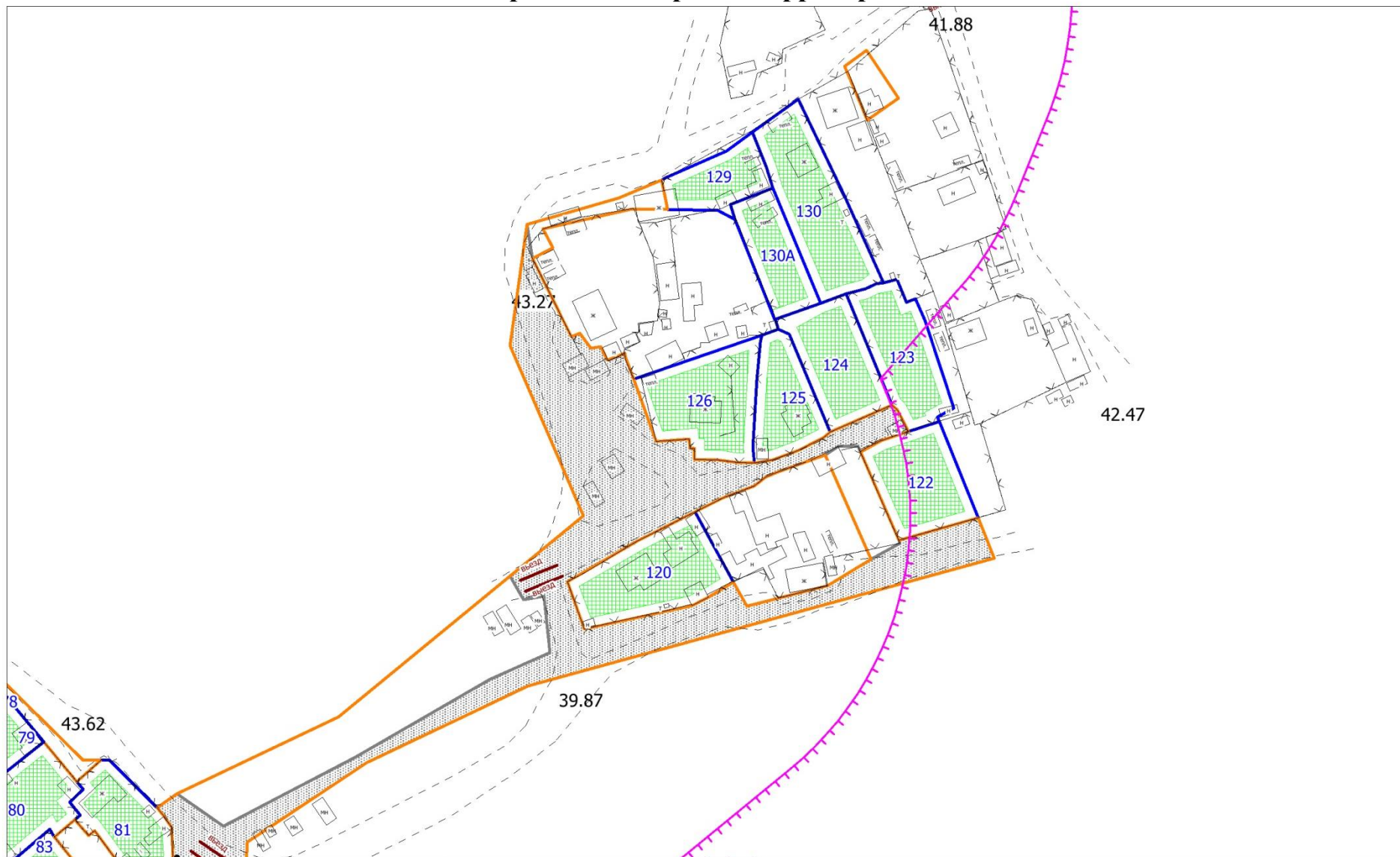
управлению общественных связей и информационной политики администрации района опубликовать в приложении «Официальный бюллетень» к районной газете «Новости Приобья».

3. Контроль за выполнением постановления возложить на исполняющего обязанности заместителя начальника управления – главного архитектора управления градостроительства, развития жилищно-коммунального комплекса и энергетики администрации района В.Ю. Прокофьева.

Исполняющий обязанности
главы района

Т.А. Колокольцева

Основная часть проекта планировки территории 1. Чертежи планировки территории



Условные обозначения:

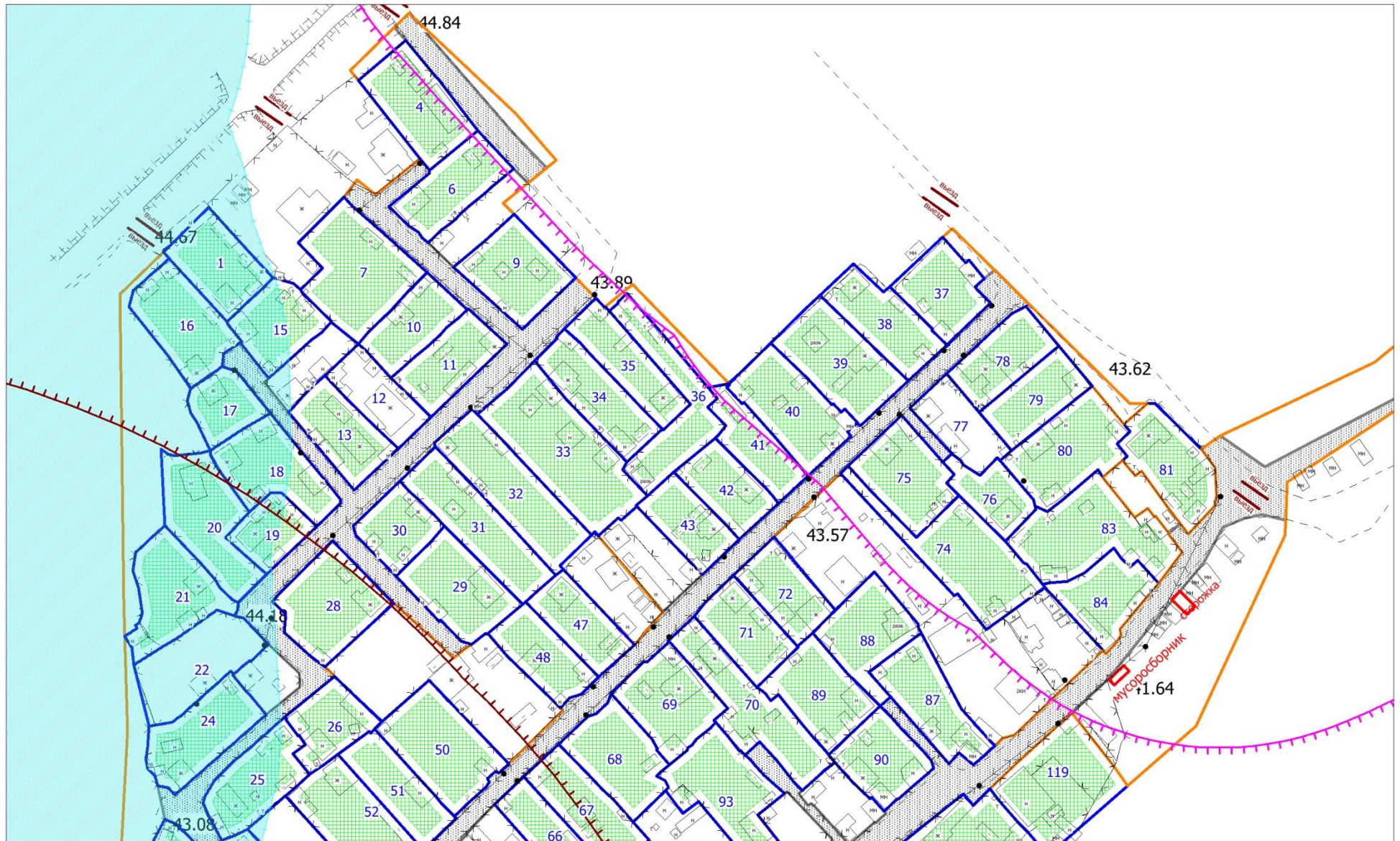
- образуемые земельные участки согласно проекта межевания
- границы зон планируемого размещения объектов капитального строительства
- земельные участки стоящие на ГКУ

- проезжая часть
- Водоохранная зона
- Прибрежная защитная полоса

- Санитарно-защитная зона IV (100 м)
- Санитарно-защитная зона III (300 м)
- Н, Ж, ЖК - Объекты капитального строительства

1,2,3... - Номера земельных участков

- границы исходного земельного участка



Условные обозначения:

- образуемые земельные участки согласно проекта межевания
- границы зон планируемого размещения объектов капитального строительства
- земельные участки стоящие на ГКУ

- проезжая часть
- Водоохранная зона
- Прибрежная защитная полоса

- Санитарно-защитная зона IV (100 м)
- Санитарно-защитная зона III (300 м)
- Н, Ж, ЖК - Объекты капитального строительства

1,2,3... - Номера земельных участков

- границы исходного земельного участка



Условные обозначения:

- | | | | | | | | |
|--|---|--|------------------------------|--|---------------------------------------|-----------------|--|
| | - Образованные земельные участки согласно проекта межевания | | - проезжая часть | | - Санитарно-защитная зона IV (100 м) | 1,2,3... | - Номера земельных участков |
| | - границы зон планируемого размещения объектов капитального строительства | | - Водоохранная зона | | - Санитарно-защитная зона III (300 м) | | - границы исходного земельного участка |
| | - земельные участки стоящие на ГКУ | | - Прибрежная защитная полоса | | - Объекты капитального строительства | | |

2. Положение о характеристиках планируемого развития территории, о характеристиках объектов капитального строительства

2.1. Характеристика планируемого развития территории

Подготовка документации по планировке территории, осуществляется в отношении застроенных или подлежащих застройке территории.

Подготовка документации по планировке территории выполнена в соответствии с системой координат, используемой для ведения государственного кадастра недвижимости (далее - ГКН).

Координаты земельных участков указаны в местной системе координат Ханты-Мансийского автономного округа – Югры, МСК-86, 4 зона.

Общая информация о земельных участках садово-огородническое некоммерческое товарищество «Мостовик» (далее – СОНТ «Мостовик») получена из выполненной топографической съемки, базы данных Росреестра (кадастровый план территории, информационный ресурс ГКН).

Данный проект планировки и межевания территории разработан с целью определения, установления местоположения границ земельных участков, предназначенных для ведения садоводства СОНТ «Мостовик» в границах земельных участков с кадастровыми номерами 86:04:0000018:697, 86:04:0000018:277 на территории пгт. Излучинск, городского поселения Излучинск, Нижневартовского района, Ханты-Мансийского автономного округа – Югры.

Основной задачей проекта является образование земельных участков для ведения садоводства. Земельные участки расположены на землях населенных пунктов.

В соответствии с пунктом 4 постановления Правительства Российской Федерации от 31.03.2017 № 402 «Об утверждении Правил выполнения инженерных изысканий, необходимых для подготовки документации по планировке территории, перечня видов инженерных изысканий, необходимых для подготовки документации по планировке территории, и о внесении изменений в постановление Правительства Российской Федерации от 19 января 2006 г. № 20» достаточность материалов инженерных изысканий определяется физическими или юридическими лицами, по инициативе которых принимается решение о подготовке документации по планировке территории, либо лицом, принимающим решение о подготовке документации по планировке территории самостоятельно в соответствии с частью 1.1 статьи 45 Градостроительного кодекса Российской Федерации, до принятия решения о ее подготовке. Материалом инженерных изысканий данного проекта планировки территории являются инженерно-геодезические изыскания. Результатом инженерных изысканий является топографическая съемка СОНТ «Мостовик».

Для данной территории характерно осуществление отдыха и (или) выращивания гражданами для собственных нужд сельскохозяйственных

культур, размещение для собственных нужд садовых домов, хозяйственных построек и гаражей.

2.2. Плотность и параметры застройки территории

В соответствии с утвержденными правилами землепользования и застройки межселенной территории Нижневартковского района и установленными градостроительными регламентами в проекте планировки территории планируется развитие территории для ведения садоводства (таблица 1).

Основные виды и параметры разрешённого использования земельных участков и объектов капитального строительства

Таблица 1

Виды разрешенного использования земельных участков и объектов капитального строительства	Описание вида разрешенного использования земельного участка	Предельные размеры земельных участков и предельные параметры разрешенного строительства, реконструкции объектов капитального строительства	Ограничения использования земельных участков и объектов капитального строительства
Ведение садоводства	<ul style="list-style-type: none"> – осуществление деятельности, связанной с выращиванием плодовых, ягодных, овощных, бахчевых или иных сельскохозяйственных культур и картофеля; – размещение садового дома, предназначенного для отдыха и не подлежащего разделу на квартиры; – размещение хозяйственных строений и сооружений 	<ul style="list-style-type: none"> – предельные размеры земельных участков определяются в соответствии с нормативными правовыми актами Ханты-Мансийского автономного округа - Югры Минимальные отступы от границ земельного участка в целях определения места допустимого размещения объекта - не подлежат установлению; – предельное количество этажей или высота зданий - не более 3 этажей; – максимальный процент застройки в границах земельного участка - не подлежит установлению 	-

Территория СОНТ «Мостовик» состоит из двух земельных участков с кадастровыми номерами 86:04:0000018:697, 86:04:0000018:277,

предоставленных СОНТ «Мостовик» договорами аренды земельных участков, Проектируемая территория соединена уличной сетью СОНТ «Мостовик» с участком автомобильной дороги общего пользования Излучинск – Мостоотряд.

Имеется четыре въезда на территорию СОНТ, а так же предусмотрены сторожка, площадка для мусоросборника, противопожарный водоём, переносная мотопомпа, расположенная в хоз. помещении сторожки. Планировочное решение территории СОНТ обеспечивает проезд автотранспорта ко всем индивидуальным садовым участкам и объектам общего пользования. Здания и сооружения общего пользования расположены от границ садовых участков на расстоянии 4 м.

Площадка для мусоросборника ограждена с трех сторон глухим ограждением высотой не менее 1,5 м, и имеет твердое покрытие.

По периметру индивидуальных садовых участков рекомендуется устраивать сетчатое ограждение. По обоюдному письменному согласию владельцев соседних участков (согласованное председателем СОНТ) возможно устройство ограждений других типов. Допускается по решению общего собрания членов товарищества собственников недвижимости устройство глухих ограждений со стороны улиц и проездов.

На садовом участке следует предусмотреть устройство компостной площадки, ямы или ящика, надворной уборной.

На земельном участке для ведения садоводства могут возводиться садовый дом, хозяйственные постройки и сооружения, в том числе – теплицы, летняя кухня, баня (сауна), душ, навес или гараж для автомобиля.

Между домами, расположенными на противоположных сторонах проезда, должны быть учтены противопожарные расстояния, указанные в таблице 2. По согласованию с председателем СОНТ навес или гараж для автомобиля может размещаться на участке, непосредственно примыкая к ограде со стороны улицы или проезда.

Таблица 2

Материал несущих и ограждающих конструкций строения		Расстояние, м		
		А	Б	В
А	Камень, бетон, железобетон и другие негорючие материалы	6	8	10
Б	То же, с деревянными перекрытиями и покрытиями, защищенными негорючими и трудногорючими материалами	8	10	12
В	Древесина, каркасные ограждающие конструкции из негорючих, трудногорючих и горючих материалов	10	12	15

Минимальные расстояния до границы соседнего участка по санитарно-бытовым условиям должны быть:

от садового дома – 3 м;

от постройки для содержания мелкого скота и птицы – 4 м;

от других построек – 1 м;

от стволов высокорослых деревьев – 4 м, среднерослых- 2 м;

от кустарника – 1 м.

Минимальные расстояния между постройками по санитарно-бытовым условиям должны быть, м:

от садового дома до душа, бани (сауны), уборной – 8;

от колодца до уборной и компостного устройства – 8.

Указанные расстояния должны соблюдаться между постройками, расположенными на смежных участках.

В случае примыкания хозяйственных построек к садовому дому расстояние до границы с соседним участком измеряется отдельно от каждого объекта блокировки.

Гаражи для автомобилей могут быть отдельно стоящими, встроенными или пристроенными к садовому дому или хозяйственным постройкам.

На садовых участках 0,06 -0,12 га под строения, отмоски. Дорожки и площадки с твердым покрытием следует отводить не более 30 % территории.

Под садовым домом и хозяйственными постройками допускается устройство подвала и погреба.

Не допускается организация стока дождевой воды с крыш на соседний участок.

2.3. Характеристика объектов транспортной инфраструктуры

Для обеспечения внутренней транспортной связи СОНТ «Мостовик» с проектируемыми земельными участками и объектами общего пользования предусмотрены проезды. Ширина проезжей части проездов принята - не менее 3,5 м.

На проездах предусмотрены разъездные площадки длиной 15 м и шириной 7 м, включая ширину проезжей части. Расстояние между разъездными площадками, а также между разъездными площадками и перекрестками должно быть не более 200 м.

Общая протяжённость проездов составляет 1687 м. Направление южно-восточное, северо-восточное.

2.4. Характеристика объектов инженерной инфраструктуры

Действующая трансформаторная подстанция проверена на возможность подключения дополнительных электрических нагрузок.

Центральные системы водоснабжения, теплоснабжения, газоснабжения проектом не предусмотрены.

Для полива плодово-ягодных насаждений используется автономные скважины, для личного водопотребления используются скважины.

В отапливаемых домах обогрев и горячее водоснабжение следует предусматривать от автономных систем, к которым относятся: источники теплоснабжения (котел, печь и др.), а также нагревательные приборы и водозаборная арматура (трубопроводные краны).

2.5. Мероприятия по обеспечению пожарной безопасности

В границах территории товарищества собственников недвижимости запроектированы противопожарные резервуары в количестве 2 шт., при этом в каждом из них должно храниться 50% объема воды на пожаротушение.

Водоемы, из которых производится забор воды для целей пожаротушения, должны иметь подъезды с площадками (пирсами) с твердым покрытием размерами не менее 12х12 м для установки пожарных автомобилей в любое время года.

В сторожке правления предусмотрено отдельное помещение для хранения переносной мотопомпы.

Мероприятия по обеспечению противопожарной безопасности на территории СОНТ «Мостовик» включает в себя следующие положения:

очистку садовых участков и прилегающих к ним территории от бытового мусора, сухой травы, осуществляется собственными силами товарищества;

не разрешается использовать противопожарные разрывы между строениями для складирования горючих материалов;

не следует сажать высокорослые деревья вдоль линий электропередач; здания и сооружения общего пользования необходимо размещать на расстоянии не менее чем на 4 м от границ садовых участков;

всё электрооборудование, провода, кабели на территории СОНТ «Мостовик» необходимо содержать в исправном состоянии и пригодными для эксплуатации.

Электрооборудование и молниезащиту домов и хозяйственных построек следует проектировать в соответствии с требованиями «Правила устройства электроустановок» (ПУЭ) и инструкций по устройству молниезащиты зданий и сооружений.

2.6. Охранные зоны

В документации по планировке территории часть земельных участков находятся в охранной зоне прибрежной защитной полосы № 86:04-6.3347, водоохранной зоне №86:04-6.3473. Согласно пункту 16.1 статьи 65 Водного кодекса Российской Федерации, в отношении территорий ведения гражданами садоводства или огородничества для собственных нужд, размещенных в границах водоохраных зон и не оборудованных сооружениями для очистки сточных вод, до момента их оборудования такими сооружениями и (или) подключения к системам, допускается применение приемников, изготовленных из водонепроницаемых материалов, предотвращающих поступление загрязняющих веществ, иных веществ и микроорганизмов в окружающую среду.

3. Положение об очередности планируемого развития территории

Первоочередным этапом развития территории является образование индивидуальных земельных участков для ведения садоводства. Этапы проектирования и строительства объектов жилого и иного назначения должны быть выполнены в соответствии с нормами проектирования и законодательства,

не допускающие вреда здоровью граждан, постоянно или временно проживающих на территории СОНТ, порчу имущества, членов садового товарищества и общего имущества СОНТ.

Реконструкцию объектов, расположенных в границах СОНТ, относящиеся к имуществу общего пользования (электричество, транспортная сеть) должны проводить по мере необходимости. Очередность строительства и реконструкции устанавливается правлением СОНТ, исходя из бюджета товарищества.

Финансирование работ производится из средств товарищества, за счет накоплений фонда членских взносов.

Реконструкция объектов, расположенных в границах индивидуальных садовых участков, производится по мере необходимости за личные средства пользователя данного участка, не допускающие вреда здоровью граждан, постоянно или временно проживающих на территории СОНТ, порчу имущества, членов садового товарищества и общего имущества СОНТ.

Часть земельного участка с кадастровым номером 86:04:0000018:697 расположена в границах береговой полосы заливных лугов реки Вах, в соответствии со статьей 6 Водного кодекса Российской Федерации ширина береговой полосы составляет 20 м. В данной зоне запрещается перекрывать доступ к водному объекту. Часть земельного участка с кадастровым номером 86:04:0000018:697 расположена в границах водоохранной зоны (прибрежной защитной полосы) заливных лугов реки Вах, в соответствии со статьей 65 Водного кодекса Российской Федерации ширина водоохранной зоны составляет 50 м. В данной зоне запрещается:

запрещается использование сточных вод в целях регулирования плодородия почв;

движение и стоянка транспортных средств (кроме специальных транспортных средств), за исключением их движения по дорогам и стоянки на дорогах и в специально оборудованных местах, имеющих твердое покрытие;

сброс сточных, в том числе дренажных, вод;

распашка земель;

размещение отвалов размываемых грунтов;

выпас сельскохозяйственных животных и организация для них летних лагерей, ванн.

Частью 16 статьи 65 Водного кодекса Российской Федерации определено, что допускается размещение и эксплуатация хозяйственных и иных объектов при условии оборудования таких объектов сооружениями, обеспечивающими охрану водных объектов от загрязнения, засорения, заиления и истощения вод в соответствии с водным законодательством и законодательством в области охраны окружающей среды.

Основная часть проекта межевания территории**1. Текстовая часть проекта межевания территории****1.1. Перечень и сведения о площади образуемых земельных участков, в том числе возможные способы их образования**

Первым этапом проекта межевания предусматривается объединение земельных участков с кадастровыми номерами 86:04:0000018:697, 86:04:0000018:277 с видом разрешенного использования - ведение садоводства и площадью вновь образованного участка S=111246 кв.м.

Вторым этапом проекта межевания территории предусматривается образование земельных участков путем раздела земельного участка :ЗУ с сохранением исходного в измененных границах (вид разрешенного использования - ведение садоводства).

Таблица 1

Исходные земельные участки			
Кадастровый номер земельного участка	Вид разрешенного использования	Местоположение	Площадь, кв.м.
86:04:0000018:697	Ведение садоводства	Ханты-Мансийский АО, Нижневартовский р-н, Излучинск пгт	108046
86:04:0000018:277	Ведение садоводства	Ханты-Мансийский АО, Нижневартовский р-н, Излучинск пгт	3200
Образуемый земельный участок путем объединения исходных земельных участков			
:ЗУ1	Ведение садоводства	ХМАО-Югра, Нижневартовский район, муниципальное образование городское поселение Излучинск, пгт Излучинск	111246
Образуемые земельные участки раздела земельного участка :ЗУ с сохранением исходного в измененных границах			
:ЗУ1	Ведение садоводства	ХМАО-Югра, Нижневартовский район, муниципальное образование городское поселение Излучинск, пгт Излучинск, СОНТ «Мостовик», участок №1	616
:ЗУ2	Ведение садоводства	ХМАО-Югра, Нижневартовский район, муниципальное образование городское поселение Излучинск, пгт Излучинск, СОНТ «Мостовик», участок №4	738
:ЗУ3	Ведение садоводства	ХМАО-Югра, Нижневартовский район, муниципальное образование городское поселение Излучинск, пгт Излучинск, СОНТ «Мостовик», участок №6	614

:ЗУ95	Ведение садоводства	ХМАО-Югра, Нижневартовский район, муниципальное образование городское поселение Излучинск, пгт Излучинск, СОНТ «Мостовик», участок №122	793
:ЗУ96	Ведение садоводства	ХМАО-Югра, Нижневартовский район, муниципальное образование городское поселение Излучинск, пгт Излучинск, СОНТ «Мостовик», участок №123	797
:ЗУ97	Ведение садоводства	ХМАО-Югра, Нижневартовский район, муниципальное образование городское поселение Излучинск, пгт Излучинск, СОНТ «Мостовик», участок №124	790
:ЗУ98	Ведение садоводства	ХМАО-Югра, Нижневартовский район, муниципальное образование городское поселение Излучинск, пгт Излучинск, СОНТ «Мостовик», участок №125	624
:ЗУ100	Ведение садоводства	ХМАО-Югра, Нижневартовский район, муниципальное образование городское поселение Излучинск, пгт Излучинск, СОНТ «Мостовик», участок №126	1003
:ЗУ101	Ведение садоводства	ХМАО-Югра, Нижневартовский район, муниципальное образование городское поселение Излучинск, пгт Излучинск, СОНТ «Мостовик», участок №129	480
:ЗУ102	Ведение садоводства	ХМАО-Югра, Нижневартовский район, муниципальное образование городское поселение Излучинск, пгт Излучинск, СОНТ «Мостовик», участок №130	1113
:ЗУ103	Ведение садоводства	ХМАО-Югра, Нижневартовский район, муниципальное образование городское поселение Излучинск, пгт Излучинск, СОНТ «Мостовик», участок №130А	556
:ЗУ104	Ведение садоводства	ХМАО-Югра, Нижневартовский район, муниципальное образование городское поселение Излучинск, пгт Излучинск, СОНТ «Мостовик», участок №107	1112
:ЗУ105	Ведение садоводства	ХМАО-Югра, Нижневартовский район, муниципальное образование городское поселение Излучинск, пгт Излучинск, СОНТ «Мостовик», участок №22	812

Границы и координаты земельных участков в графических материалах проекта определены в местной системе координат Ханты-Мансийского автономного округа - Югры МСК-86.

1.2 Перечень и сведения о площади образуемых земельных участков, которые будут отнесены к территориям общего пользования или имуществу общего пользования, в том числе в отношении которых предполагаются резервирование и (или) изъятие для государственных или муниципальных нужд

Проектом межевания территории предусмотрено образование земельных участков, которые будут относиться к территории общего пользования или имуществу общего пользования под проезды и зону береговой полосы.

Изъятие земельных участков для государственных и (или) муниципальных нужд для размещения проектируемых объектов не требуется.

1.3 Вид разрешенного использования образуемых земельных участков в соответствии с проектом планировки территории

Виды разрешенного использования для земельных участков устанавливаются в соответствии с Приказом Федеральной службы государственной регистрации, кадастра и картографии от 10 ноября 2020 г. N П/0412 «Об утверждении классификатора видов разрешенного использования земельных участков».

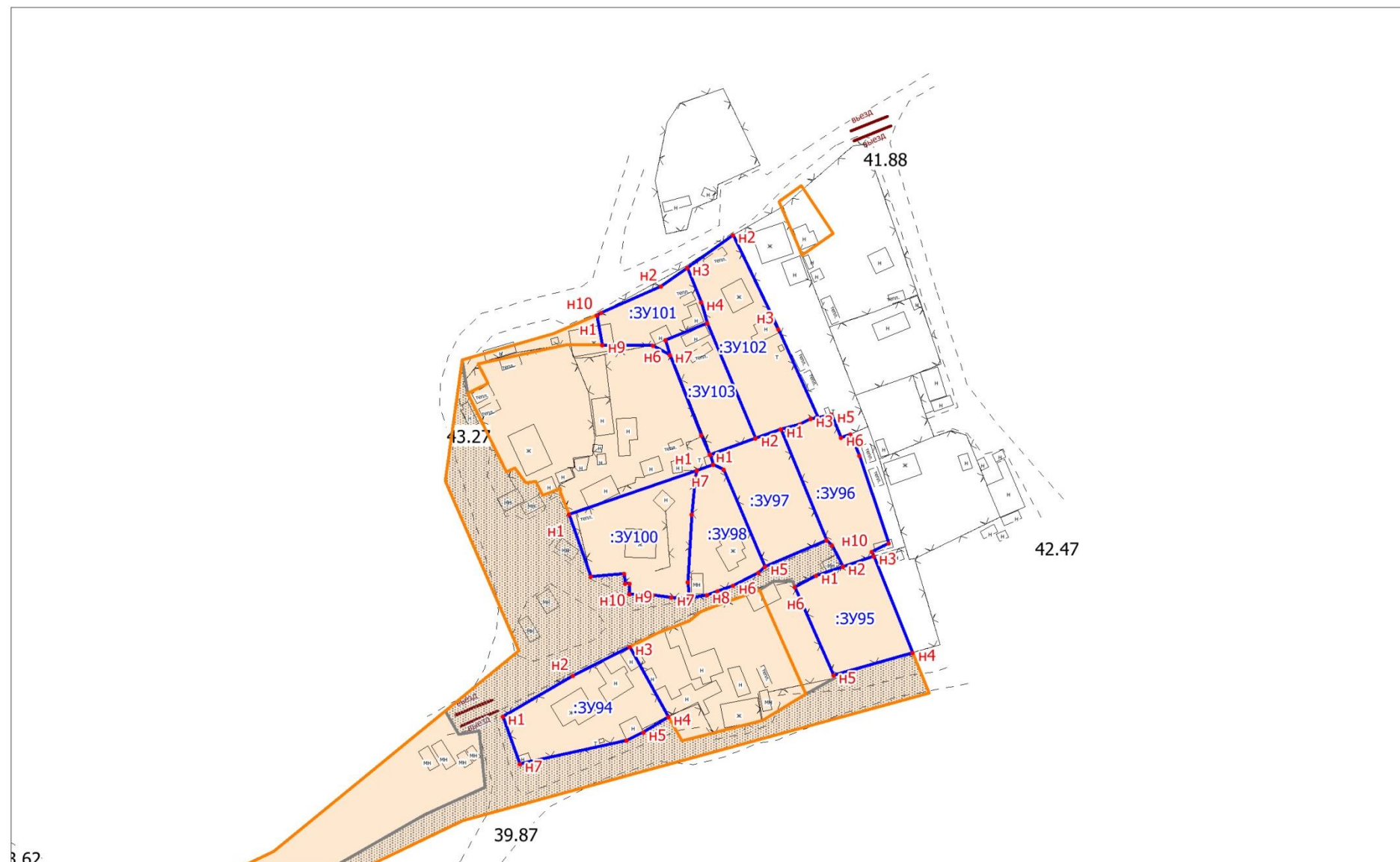
1.4 Целевое назначение лесов, вид (виды) разрешенного использования лесного участка, количественные и качественные характеристики лесного участка, сведения о нахождении лесного участка в границах особо защитных участков лесов

Проект межевания территории разрабатывается в отношении СОНТ «Мостовик» в границах земельных участков с кадастровыми номерами 86:04:0000018:697, 86:04:0000018:277, которые относятся к категории земель: земли населенных пунктов, поэтому целевое назначение лесов, вид (виды) разрешенного использования лесного участка, количественные и качественные характеристики лесного участка, сведения о нахождении лесного участка в границах особо защитных участков лесов в данном проекте межевания территории не указываются.

1.5 Сведения о границах территории, в отношении которой утвержден проект межевания, содержащие перечень координат характерных точек этих границ в системе координат, используемой для ведения Единого государственного реестра недвижимости



В границах проектируемой территории утвержденный проект межевания территории отсутствует, в связи с этим сведения о границах территории, в отношении которой утвержден проект межевания, содержащие перечень координат характерных точек этих границ в системе координат, используемой для ведения Единого государственного реестра недвижимости отсутствуют.



2. Чертежи межевания территории



1:62

Условные обозначения:

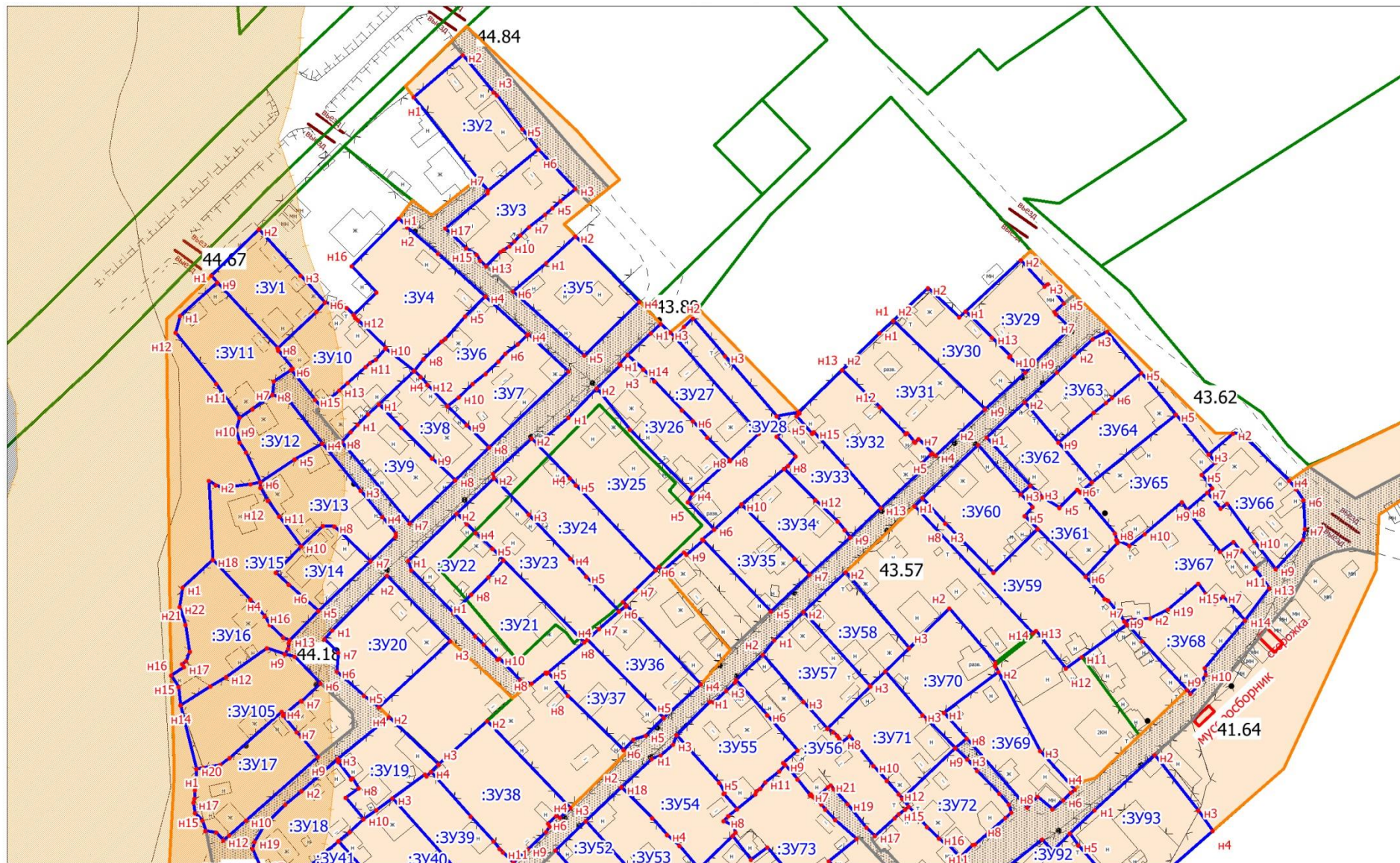
-  - Границы элементов планировочной структуры
-  - Образуемые земельные участки согласно проекта межевания

-  - границы зон планируемого размещения объектов капитального строительства
-  - проезжая часть



1,2,3...



- Номера земельных участков



 - границы исходного земельного участка - прибрежная защитная полоса, водоохранная зона

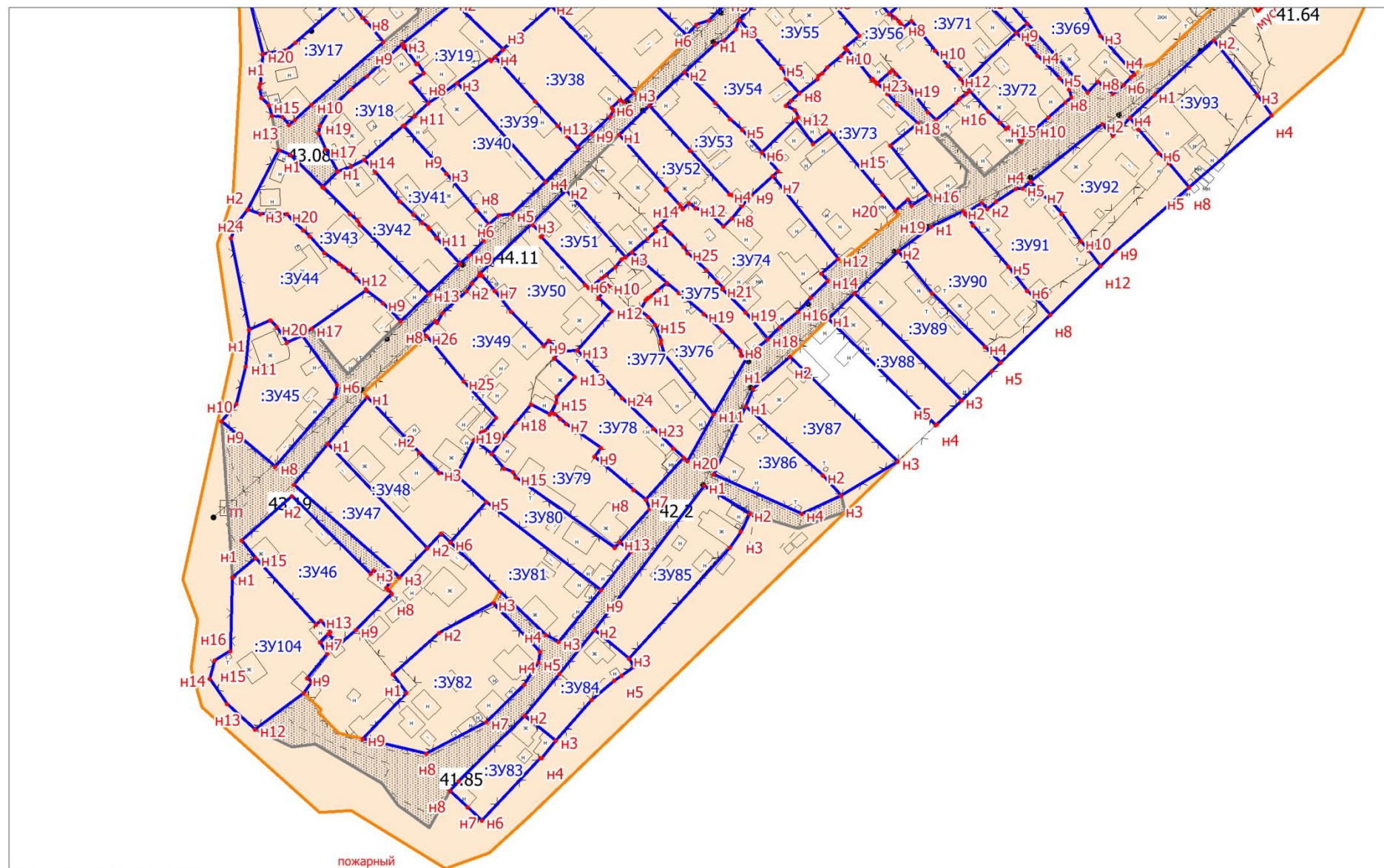


Условные обозначения:

-  - Границы элементов планировочной структуры
-  - Образуемые земельные участки согласно проекта межевания

-  - границы зон планируемого размещения объектов капитального строительства
-  - проезжая часть

- 1,2,3... - Номера земельных участков
-  - границы исходного земельного участка
-  - прибрежная защитная полоса, водоохранная зона



Условные обозначения:

- Границы элементов планировочной структуры
- Образуемые земельные участки согласно проекта межевания

- границы зон планируемого размещения объектов капитального строительства
- проезжая часть

- 1,2,3...** - Номера земельных участков
- границы исходного земельного участка
- прибрежная защитная полоса, водоохранная зона

Каталог координат испрашиваемых земельных участков

1. Сведения об образуемых земельных участках		
Обозначение характерных точек границ	Координаты, м	
	Y	X
	1	2
Обозначение земельного участка :ЗУ1		
н1	946104.01	4435299.53
н2	946118.18	4435314.08
н3	946103.97	4435326.97
н4	946101.92	4435328.78
н5	946101.94	4435328.81
н6	946095.74	4435334.43
н7	946092.91	4435331.76
н8	946081.75	4435319.86
н9	946101.90	4435301.29
н1	946104.01	4435299.53
Обозначение земельного участка :ЗУ2		
н1	946158.73	4435361.76
н2	946171.58	4435376.85
н3	946160.14	4435386.23
н4	946159.28	4435387.24
н5	946148.85	4435395.06
н6	946142.73	4435399.93
н7	946130.07	4435384.49
н8	946133.72	4435381.42
н1	946158.73	4435361.76
Обозначение земельного участка :ЗУ3		
н1	946130.06	4435384.48
н2	946142.73	4435399.93
н3	946130.56	4435411.32
н4	946126.83	4435406.73
н5	946124.76	4435404.30
н6	946122.65	4435402.03
н7	946118.86	4435397.26
н8	946116.37	4435394.48
н9	946114.46	4435392.62
н10	946112.97	4435391.08
н11	946111.89	4435389.36
н12	946111.21	4435388.36
н13	946106.88	4435384.01
н14	946108.57	4435382.08
н15	946110.31	4435380.98
н16	946112.28	4435377.88
н17	946118.49	4435371.43
н18	946129.26	4435384.39

н1	946130.06	4435384.48
Обозначение земельного участка :ЗУ4		
н1	946121.56	4435357.16
н2	946118.74	4435359.69
н3	946110.64	4435369.10
н4	946097.57	4435383.71
н5	946091.45	4435377.59
н6	946084.67	4435371.49
н7	946083.62	4435370.21
н8	946078.33	4435364.80
н9	946074.66	4435361.80
н10	946081.61	4435352.97
н11	946081.85	4435353.22
н12	946090.18	4435344.68
н13	946091.04	4435343.73
н14	946091.98	4435343.26
н15	946098.84	4435350.28
н16	946106.87	4435342.58
н1	946121.56	4435357.16
Обозначение земельного участка :ЗУ5		
н1	946107.84	4435402.45
н2	946116.03	4435411.41
н3	946116.03	4435411.42
н4	946095.87	4435431.05
н5	946079.38	4435414.04
н6	946099.15	4435392.15
н1	946107.84	4435402.45
Обозначение земельного участка :ЗУ6		
н1	946084.67	4435371.49
н2	946091.44	4435377.58
н3	946097.57	4435383.71
н4	946085.64	4435396.54
н5	946082.87	4435393.63
н6	946080.00	4435389.92
н7	946077.58	4435387.77
н8	946073.86	4435383.81
н9	946070.67	4435379.85
н10	946066.64	4435375.50
н11	946063.83	4435372.10
н12	946070.48	4435366.01
н13	946072.85	4435363.81
н14	946074.65	4435361.80
н15	946078.32	4435364.80
н16	946083.62	4435370.22
н1	946084.67	4435371.49
Обозначение земельного участка :ЗУ7		
н1	946073.86	4435383.81
н2	946077.58	4435387.76

н3	946080.01	4435389.92
н4	946082.86	4435393.63
н5	946085.64	4435396.54
н6	946085.93	4435396.87
н7	946074.62	4435409.18
н8	946051.23	4435384.87
н9	946058.13	4435378.04
н10	946063.83	4435372.10
н11	946066.63	4435375.50
н12	946070.67	4435379.85
н1	946073.86	4435383.81
Обозначение земельного участка :ЗУ8		
н1	946064.53	4435351.01
н2	946074.66	4435361.80
н3	946072.85	4435363.82
н4	946070.47	4435366.00
н5	946063.84	4435372.10
н6	946058.13	4435378.05
н7	946051.23	4435384.87
н8	946041.24	4435374.48
н9	946047.94	4435367.40
н10	946057.38	4435357.82
н1	946064.53	4435351.01
Обозначение земельного участка :ЗУ9		
н1	946058.23	4435344.39
н2	946061.45	4435347.61
н3	946064.53	4435351.02
н4	946057.38	4435357.82
н5	946047.94	4435367.40
н6	946041.24	4435374.49
н7	946027.91	4435360.42
н8	946052.88	4435339.55
н9	946055.92	4435342.28
н1	946058.23	4435344.39
Обозначение земельного участка :ЗУ10		
н1	946092.91	4435331.75
н2	946095.74	4435334.44
н3	946094.00	4435341.06
н4	946091.98	4435343.26
н5	946091.04	4435343.73
н6	946090.18	4435344.68
н7	946081.85	4435353.22
н8	946081.61	4435352.97
н9	946078.26	4435350.05
н10	946077.09	4435348.30
н11	946075.92	4435346.87
н12	946071.10	4435341.41
н13	946068.82	4435338.83
н14	946063.77	4435333.18
н15	946065.81	4435331.34

н16	946075.02	4435324.06
н17	946075.38	4435324.57
н18	946080.89	4435320.13
н19	946081.75	4435319.87
н1	946092.91	4435331.75
Обозначение земельного участка :ЗУ11		
н1	946091.66	4435289.89
н2	946101.90	4435301.28
н3	946081.75	4435319.87
н4	946080.89	4435320.13
н5	946075.39	4435324.57
н6	946075.02	4435324.06
н7	946071.57	4435318.74
н8	946067.39	4435318.21
н9	946063.02	4435312.17
н10	946060.39	4435308.21
н11	946070.74	4435300.99
н12	946086.46	4435288.59
н1	946091.66	4435289.89
Обозначение земельного участка :ЗУ12		
н1	946063.02	4435312.18
н2	946067.40	4435318.21
н3	946065.80	4435323.07
н4	946052.45	4435333.65
н5	946047.63	4435325.13
н6	946040.63	4435314.54
н7	946049.67	4435310.14
н8	946052.73	4435308.22
н9	946056.61	4435307.18
н10	946060.39	4435308.21
н1	946063.02	4435312.18
Обозначение земельного участка :ЗУ13		
н1	946047.63	4435325.13
н2	946052.46	4435333.65
н3	946038.00	4435345.45
н4	946029.91	4435352.10
н5	946024.84	4435356.13
н6	946023.81	4435356.05
н7	946016.34	4435348.49
н8	946027.06	4435337.33
н9	946027.14	4435333.77
н10	946020.93	4435327.04
н11	946030.06	4435320.45
н12	946034.89	4435316.95
н13	946038.92	4435314.67
н14	946040.63	4435314.54
н1	946047.63	4435325.13
Обозначение земельного участка :ЗУ14		
н1	946020.93	4435327.04
н2	946027.14	4435333.77

н3	946027.06	4435337.33
н4	946016.34	4435348.50
н5	946001.13	4435332.39
н6	946009.17	4435323.29
н7	946012.89	4435319.32
н1	946020.93	4435327.04
Обозначение земельного участка :ЗУ15		
н1	946041.07	4435298.71
н2	946039.61	4435300.89
н3	946038.92	4435303.07
н4	946039.90	4435311.60
н5	946040.63	4435314.54
н6	946038.92	4435314.67
н7	946034.89	4435316.95
н8	946030.06	4435320.44
н9	946020.93	4435327.05
н10	946012.89	4435319.32
н11	946009.17	4435323.29
н12	946001.13	4435332.39
н13	945992.14	4435323.54
н14	945992.84	4435321.62
н15	945996.81	4435317.56
н16	945999.47	4435316.00
н17	946004.52	4435311.51
н18	946016.73	4435299.97
н1	946041.07	4435298.71
Обозначение земельного участка :ЗУ16		
н1	946008.20	4435290.70
н2	946016.73	4435299.98
н3	946004.51	4435311.51
н4	945999.48	4435316.00
н5	945996.81	4435317.56
н6	945992.84	4435321.62
н7	945992.13	4435323.54
н8	945991.12	4435323.28
н9	945989.49	4435323.11
н10	945987.86	4435322.11
н11	945989.65	4435316.64
н12	945980.77	4435304.04
н13	945977.89	4435299.20
н14	945972.18	4435290.07
н15	945977.70	4435289.50
н16	945981.27	4435287.21
н17	945983.83	4435291.15
н18	945984.77	4435290.55
н19	945985.65	4435291.80
н20	945988.56	4435292.88
н21	945996.75	4435291.58
н22	946002.25	4435289.72
н1	946008.20	4435290.70

Обозначение земельного участка :ЗУ17		
н1	945952.90	4435296.89
н2	945953.83	4435302.26
н3	945956.01	4435305.14
н4	945970.12	4435321.09
н5	945969.30	4435321.94
н6	945968.98	4435321.59
н7	945963.85	4435325.77
н8	945962.49	4435327.10
н9	945956.28	4435332.28
н10	945936.83	4435310.15
н11	945932.20	4435304.94
н12	945930.70	4435303.14
н13	945933.04	4435301.05
н14	945933.54	4435297.75
н15	945936.78	4435296.79
н16	945939.07	4435294.55
н17	945942.20	4435293.95
н18	945943.46	4435294.25
н19	945946.04	4435294.44
н20	945952.61	4435294.95
н1	945952.90	4435296.89
Обозначение земельного участка :ЗУ18		
н1	945941.65	4435322.23
н2	945945.77	4435327.30
н3	945955.71	4435338.34
н4	945955.00	4435338.84
н5	945954.76	4435338.59
н6	945949.48	4435342.53
н7	945949.74	4435342.90
н8	945946.64	4435344.79
н9	945943.81	4435340.83
н10	945937.27	4435346.24
н11	945933.33	4435341.97
н12	945930.51	4435338.69
н13	945930.33	4435338.48
н14	945919.77	4435326.35
н15	945917.68	4435322.35
н16	945916.23	4435318.15
н17	945923.19	4435314.30
н18	945928.02	4435312.21
н19	945930.25	4435312.74
н20	945935.14	4435315.65
н1	945941.65	4435322.23
Обозначение земельного участка :ЗУ19		
н1	945955.71	4435338.34
н2	945968.53	4435354.10
н3	945953.97	4435369.28
н4	945951.70	4435366.97
н5	945950.41	4435365.72

н6	945950.96	4435365.20
н7	945940.02	4435350.26
н8	945937.26	4435346.24
н9	945943.81	4435340.83
н10	945946.65	4435344.78
н11	945949.74	4435342.90
н12	945949.48	4435342.53
н13	945954.76	4435338.59
н14	945955.00	4435338.84
н1	945955.71	4435338.34
Обозначение земельного участка :ЗУ20		
н1	945995.16	4435336.74
н2	946011.84	4435353.50
н3	945991.86	4435372.97
н4	945971.48	4435351.02
н5	945974.98	4435346.39
н6	945982.53	4435338.10
н7	945988.30	4435338.58
н8	945992.42	4435334.22
н1	945995.16	4435336.74
Обозначение земельного участка :ЗУ21		
н1	946006.16	4435379.41
н2	946011.40	4435384.76
н3	946016.56	4435389.20
н4	945991.44	4435414.12
н5	945982.24	4435403.02
н6	945981.92	4435402.52
н7	945982.25	4435402.22
н8	945978.76	4435397.95
н9	945979.78	4435394.46
н10	945986.49	4435388.04
н11	945986.09	4435387.51
н12	945990.67	4435383.24
н13	945993.27	4435380.58
н14	946000.47	4435373.82
н1	946006.16	4435379.41
2. Сведения о частях границ образуемых земельных участков		
Обозначение характерных точек границ	Координаты, м	
	X	Y
1	2	3
Обозначение земельного участка :ЗУ22		
н1	946016.48	4435360.05
н2	946030.90	4435374.96
н3	946027.70	4435377.96
н4	946025.08	4435380.78
н5	946020.19	4435385.85

н6	946016.56	4435389.20
н7	946011.40	4435384.76
н8	946006.16	4435379.41
н9	946000.47	4435373.82
н10	946013.52	4435360.93
н1	946016.48	4435360.05
Обозначение земельного участка :ЗУ23		
н1	946030.90	4435374.96
н2	946041.81	4435386.36
н3	946030.68	4435397.09
н4	946017.16	4435409.83
н5	946011.65	4435414.76
н6	946000.88	4435424.78
н7	945995.63	4435418.69
н8	945992.24	4435415.05
н9	945991.44	4435414.12
н10	946016.56	4435389.20
н11	946020.19	4435385.86
н12	946025.07	4435380.77
н13	946027.70	4435377.96
н1	946030.90	4435374.96
Обозначение земельного участка :ЗУ24		
н1	946043.08	4435386.03
н2	946053.91	4435397.98
н3	946052.13	4435399.67
н4	946041.82	4435409.73
н5	946039.68	4435411.53
н6	946013.64	4435436.12
н7	946007.54	4435429.84
н8	946003.84	4435426.04
н9	946002.70	4435427.12
н10	946002.50	4435426.93
н11	946000.88	4435424.78
н12	946011.64	4435414.76
н13	946017.16	4435409.83
н14	946030.68	4435397.09
н15	946041.80	4435386.36
н1	946043.08	4435386.03
Обозначение земельного участка :ЗУ25		
н1	946060.41	4435409.29
н2	946069.34	4435417.96
н3	946056.76	4435428.21
н4	946036.99	4435447.37
н5	946034.47	4435446.03
н6	946026.06	4435454.04
н7	946023.08	4435450.34
н8	946022.73	4435450.68
н9	946018.30	4435445.56
н10	946019.11	4435444.74
н11	946013.83	4435438.78

н12	946013.20	4435438.42
н13	946013.18	4435438.40
н14	946014.64	4435437.16
н15	946013.63	4435436.12
н16	946039.68	4435411.53
н17	946041.83	4435409.73
н18	946052.14	4435399.67
н1	946060.41	4435409.29
Обозначение земельного участка :ЗУ26		
н1	946076.78	4435424.92
н2	946079.56	4435427.43
н3	946075.17	4435432.29
н4	946071.46	4435435.69
н5	946062.68	4435444.08
н6	946059.29	4435447.48
н7	946054.31	4435451.97
н8	946047.42	4435458.74
н9	946036.99	4435447.37
н10	946056.76	4435428.21
н11	946069.34	4435417.96
н12	946076.48	4435425.20
н1	946076.78	4435424.92
Обозначение земельного участка :ЗУ27		
н1	946086.35	4435434.48
н2	946089.23	4435437.53
н3	946086.38	4435440.30
н4	946086.55	4435440.51
н5	946085.11	4435441.80
н6	946084.62	4435442.23
н7	946055.44	4435467.71
н8	946047.15	4435458.99
н9	946047.42	4435458.74
н10	946054.32	4435451.97
н11	946059.29	4435447.47
н12	946062.68	4435444.08
н13	946071.46	4435435.68
н14	946075.17	4435432.28
н15	946075.23	4435432.22
н16	946075.25	4435432.20
н17	946079.56	4435427.44
н1	946086.35	4435434.48
Обозначение земельного участка :ЗУ28		
н1	946088.19	4435444.69
н2	946090.84	4435447.43
н3	946079.32	4435457.45
н4	946060.79	4435473.29
н5	946057.26	4435476.30
н6	946054.53	4435473.25
н7	946048.50	4435479.03
н8	946045.59	4435476.72

н9	946044.66	4435475.61
н10	946033.77	4435462.44
н11	946026.06	4435454.04
н12	946034.48	4435446.03
н13	946036.99	4435447.37
н14	946047.42	4435458.74
н15	946047.15	4435458.99
н16	946055.44	4435467.72
н17	946084.62	4435442.24
н18	946085.11	4435441.80
н19	946085.44	4435442.10
н20	946087.62	4435444.59
н1	946088.19	4435444.69
Обозначение земельного участка :ЗУ29		
н1	946092.96	4435531.25
н2	946108.72	4435548.23
н3	946100.57	4435555.54
н4	946101.40	4435556.64
н5	946095.45	4435561.55
н6	946092.91	4435558.57
н7	946092.09	4435559.03
н8	946087.76	4435563.50
н9	946077.42	4435552.69
н10	946074.29	4435549.55
н11	946079.02	4435544.74
н12	946079.27	4435544.99
н13	946084.97	4435539.45
н1	946092.96	4435531.25
Обозначение земельного участка :ЗУ30		
н1	946090.14	4435509.01
н2	946100.20	4435519.76
н3	946091.22	4435529.37
н4	946092.96	4435531.24
н5	946084.97	4435539.45
н6	946079.28	4435544.99
н7	946079.02	4435544.75
н8	946074.30	4435549.54
н9	946062.91	4435537.29
н1	946090.14	4435509.01
Обозначение земельного участка :ЗУ31		
н1	946086.21	4435504.81
н2	946090.14	4435509.01
н3	946062.91	4435537.29
н4	946048.76	4435522.16
н5	946049.17	4435520.61
н6	946049.47	4435521.04
н7	946053.86	4435516.90
н8	946052.81	4435515.74
н9	946053.12	4435515.52
н10	946055.61	4435513.35

н11	946055.29	4435512.90
н12	946063.57	4435505.00
н13	946074.98	4435493.29
н1	946086.21	4435504.81
Обозначение земельного участка :ЗУ32		
н1	946062.02	4435480.00
н2	946074.98	4435493.29
н3	946063.57	4435505.00
н4	946055.29	4435512.90
н5	946055.61	4435513.35
н6	946053.12	4435515.52
н7	946052.81	4435515.75
н8	946053.86	4435516.90
н9	946049.47	4435521.04
н10	946049.17	4435520.61
н11	946046.50	4435517.84
н12	946045.26	4435518.96
н13	946032.60	4435505.27
н14	946044.85	4435494.71
н15	946055.97	4435484.72
н16	946055.53	4435484.14
н17	946060.81	4435479.35
н18	946061.68	4435480.26
н1	946062.02	4435480.00
Обозначение земельного участка :ЗУ33		
н1	946060.78	4435473.28
н2	946062.02	4435480.00
н3	946061.68	4435480.26
н4	946060.82	4435479.35
н5	946055.53	4435484.15
н6	946055.97	4435484.72
н7	946044.85	4435494.71
н8	946032.60	4435505.27
н9	946023.62	4435495.75
н10	946025.97	4435494.06
н11	946028.48	4435491.96
н12	946035.05	4435485.21
н13	946044.66	4435475.61
н14	946045.59	4435476.72
н15	946048.50	4435479.03
н16	946054.53	4435473.24
н17	946057.26	4435476.30
н1	946060.78	4435473.28
Обозначение земельного участка :ЗУ34		
н1	946033.78	4435462.44
н2	946044.66	4435475.61
н3	946035.05	4435485.21
н4	946028.48	4435491.96
н5	946025.97	4435494.06
н6	946023.62	4435495.75

н7	946012.26	4435483.27
н8	946017.14	4435478.80
н1	946033.78	4435462.44
Обозначение земельного участка :ЗУ35		
н1	946026.06	4435454.05
н2	946033.78	4435462.44
н3	946017.14	4435478.80
н4	946012.26	4435483.27
н5	946000.91	4435471.47
н6	946022.73	4435450.68
н7	946023.09	4435450.34
н1	946026.06	4435454.05
Обозначение земельного участка :ЗУ36		
н1	945995.62	4435418.69
н2	946000.88	4435424.78
н3	946002.70	4435427.12
н4	945978.58	4435449.90
н5	945968.34	4435438.50
н6	945992.24	4435415.04
н1	945995.62	4435418.69
Обозначение земельного участка :ЗУ37		
н1	945982.24	4435403.02
н2	945991.44	4435414.12
н3	945992.24	4435415.04
н4	945968.34	4435438.49
н5	945962.87	4435433.01
н6	945961.66	4435429.15
н7	945958.39	4435426.20
н8	945975.01	4435409.14
н1	945982.24	4435403.02
Обозначение земельного участка :ЗУ38		
н1	945953.97	4435369.28
н2	945967.32	4435384.27
н3	945940.58	4435409.78
н4	945937.76	4435406.64
н5	945938.17	4435405.46
н6	945935.92	4435402.97
н7	945934.87	4435403.49
н8	945933.19	4435402.40
н9	945927.91	4435396.68
н10	945923.78	4435392.33
н11	945927.07	4435389.17
н12	945928.14	4435388.08
н13	945930.36	4435386.21
н14	945938.01	4435379.22
н15	945951.70	4435366.97
н1	945953.97	4435369.28
Обозначение земельного участка :ЗУ39		
н1	4435382.42	945913.03
н2	4435355.21	945943.65

н3	4435365.21	945950.96
н4	4435365.71	945950.41
н5	4435366.97	945951.70
н6	4435379.21	945938.01
н7	4435386.21	945930.36
н8	4435388.08	945928.15
н9	4435389.17	945927.06
н10	4435392.33	945923.78
н11	4435392.92	945923.19
н12	4435385.40	945915.91
н1	4435382.42	945913.03
Обозначение земельного участка :ЗУ40		
н1	945937.26	4435346.24
н2	945940.02	4435350.26
н3	945943.65	4435355.21
н4	945913.03	4435382.42
н5	945903.11	4435372.15
н6	945902.66	4435368.00
н7	945899.79	4435364.88
н8	945904.25	4435361.19
н9	945915.59	4435351.80
н10	945930.33	4435338.47
н11	945930.51	4435338.69
н12	945933.33	4435341.97
н1	945937.26	4435346.24
Обозначение земельного участка :ЗУ41		
н1	945919.77	4435326.36
н2	945930.33	4435338.47
н3	945915.59	4435351.80
н4	945904.25	4435361.19
н5	945899.79	4435364.88
н6	945899.57	4435364.79
н7	945896.93	4435362.03
н8	945894.85	4435363.47
н9	945890.21	4435358.94
н10	945887.73	4435356.01
н11	945895.63	4435348.80
н12	945898.43	4435346.54
н13	945899.03	4435346.26
н14	945900.36	4435344.35
н15	945902.89	4435341.58
н16	945907.02	4435337.42
н17	945916.23	4435329.74
н18	945917.63	4435328.41
н1	945919.77	4435326.36
Обозначение земельного участка :ЗУ42		
н1	945916.24	4435318.15
н2	945917.68	4435322.35
н3	945919.77	4435326.36
н4	945917.63	4435328.42

н5	945916.22	4435329.74
н6	945907.03	4435337.41
н7	945902.89	4435341.58
н8	945900.36	4435344.35
н9	945899.03	4435346.26
н10	945898.42	4435346.55
н11	945895.63	4435348.80
н12	945887.73	4435356.01
н13	945878.41	4435346.34
н14	945899.73	4435325.00
н15	945901.15	4435324.24
н16	945903.01	4435321.94
н17	945911.50	4435313.51
н1	945916.24	4435318.15
Обозначение земельного участка :ЗУ43		
н1	945922.88	4435299.91
н2	945921.36	4435303.52
н3	945911.16	4435313.86
н4	945903.01	4435321.95
н5	945901.15	4435324.24
н6	945899.73	4435325.00
н7	945878.42	4435346.34
н8	945869.91	4435337.65
н9	945875.53	4435332.23
н10	945879.46	4435327.05
н11	945879.73	4435327.05
н12	945883.28	4435323.89
н13	945885.55	4435321.51
н14	945886.84	4435319.82
н15	945887.71	4435318.55
н16	945891.07	4435314.12
н17	945896.24	4435309.54
н18	945898.10	4435307.54
н19	945900.50	4435304.66
н20	945903.04	4435302.44
н21	945902.95	4435300.23
н22	945903.13	4435298.35
н23	945903.08	4435294.28
н24	945904.44	4435290.27
н1	945922.88	4435299.91
Обозначение земельного участка :ЗУ44		
н1	945900.49	4435287.30
н2	945904.44	4435290.28
н3	945903.07	4435294.27
н4	945903.13	4435298.35
н5	945902.95	4435300.23
н6	945903.04	4435302.44
н7	945900.50	4435304.65
н8	945898.10	4435307.54
н9	945896.24	4435309.53

н10	945891.06	4435314.12
н11	945887.70	4435318.55
н12	945886.84	4435319.82
н13	945885.54	4435321.51
н14	945883.28	4435323.89
н15	945879.73	4435327.06
н16	945879.47	4435327.04
н17	945867.57	4435310.10
н18	945865.41	4435307.23
н19	945863.35	4435302.44
н20	945868.12	4435299.27
н21	945870.23	4435297.37
н22	945867.31	4435290.79
н23	945895.55	4435285.09
н1	945900.49	4435287.30
Обозначение земельного участка :ЗУ45		
н1	945867.32	4435290.79
н2	945870.23	4435297.38
н3	945868.12	4435299.27
н4	945863.35	4435302.44
н5	945865.41	4435307.22
н6	945850.21	4435318.09
н7	945846.48	4435317.35
н8	945824.97	4435298.87
н9	945838.95	4435282.23
н10	945844.22	4435286.85
н11	945855.82	4435289.75
н1	945867.32	4435290.79
Обозначение земельного участка :ЗУ46		
н1	945802.05	4435288.41
н2	945815.84	4435304.05
н3	945791.80	4435328.44
н4	945792.83	4435329.22
н5	945789.11	4435334.30
н6	945787.40	4435333.21
н7	945786.69	4435333.90
н8	945785.70	4435334.97
н9	945774.44	4435323.74
н10	945769.72	4435318.54
н11	945773.16	4435315.24
н12	945773.70	4435315.91
н13	945777.31	4435312.93
н14	945776.00	4435311.42
н15	945796.55	4435292.81
н1	945802.05	4435288.41
Обозначение земельного участка :ЗУ47		
н1	945831.95	4435315.15
н2	945799.71	4435345.93
н3	945790.62	4435337.32
н4	945819.28	4435304.54

н1	945831.95	4435315.15
Обозначение земельного участка :ЗУ48		
н1	945846.44	4435327.28
н2	945829.15	4435343.44
н3	945822.97	4435349.60
н4	945822.14	4435354.92
н5	945813.94	4435364.23
н6	945801.46	4435353.02
н7	945804.24	4435350.22
н8	945799.71	4435345.93
н9	945831.95	4435315.15
н1	945846.44	4435327.28
Обозначение земельного участка :ЗУ49		
н1	945872.46	4435350.65
н2	945879.22	4435358.08
н3	945881.66	4435359.78
н4	945884.03	4435361.89
н5	945884.62	4435362.15
н6	945884.04	4435362.86
н7	945879.32	4435366.76
н8	945872.89	4435371.81
н9	945862.23	4435381.98
н10	945863.85	4435383.45
н11	945860.35	4435386.76
н12	945858.45	4435385.25
н13	945852.58	4435391.55
н14	945846.50	4435385.88
н15	945844.80	4435385.83
н16	945841.09	4435383.79
н17	945844.19	4435377.98
н18	945838.55	4435373.28
н19	945834.59	4435370.10
н20	945828.85	4435365.86
н21	945833.18	4435360.34
н22	945835.62	4435362.64
н23	945836.02	4435363.88
н24	945840.00	4435367.24
н25	945851.22	4435357.18
н26	945865.22	4435345.70
н27	945866.26	4435344.33
н28	945870.05	4435348.46
н29	945869.41	4435348.90
н1	945872.46	4435350.65
Обозначение земельного участка :ЗУ50		
н1	945884.61	4435362.14
н2	945899.99	4435378.22
н3	945899.75	4435378.47
н4	945896.44	4435381.56
н5	945896.02	4435381.10
н6	945881.15	4435394.81

н7	945880.27	4435395.79
н8	945881.07	4435397.39
н9	945883.06	4435399.79
н10	945880.69	4435402.14
н11	945877.16	4435398.93
н12	945873.09	4435403.06
н13	945860.88	4435392.38
н14	945860.35	4435386.76
н15	945863.85	4435383.45
н16	945862.22	4435381.98
н17	945872.89	4435371.81
н18	945879.33	4435366.76
н19	945884.04	4435362.85
н1	945884.61	4435362.14
Обозначение земельного участка :ЗУ51		
н1	945899.99	4435378.22
н2	945910.39	4435388.78
н3	945889.71	4435407.32
н4	945889.01	4435406.07
н5	945886.64	4435404.07
н6	945883.06	4435399.80
н7	945881.07	4435397.38
н8	945880.27	4435395.79
н9	945881.14	4435394.82
н10	945896.02	4435381.10
н11	945896.44	4435381.56
н12	945899.76	4435378.47
н1	945899.99	4435378.22
Обозначение земельного участка :ЗУ52		
н1	945927.56	4435405.23
н2	945936.55	4435414.51
н3	945922.65	4435427.20
н4	945909.15	4435439.38
н5	945909.02	4435440.09
н6	945905.99	4435443.10
н7	945905.59	4435443.36
н8	945901.65	4435440.12
н9	945899.27	4435437.61
н10	945903.96	4435432.45
н11	945904.09	4435430.95
н12	945904.82	4435428.84
н13	945906.44	4435426.86
н14	945904.59	4435424.96
н15	945905.72	4435424.23
н16	945906.10	4435423.74
н17	945910.49	4435419.73
н18	945910.91	4435419.97
н1	945927.56	4435405.23
Обозначение земельного участка :ЗУ53		
н1	945936.54	4435414.51

н2	945946.91	4435425.60
н3	945937.46	4435434.93
н4	945932.42	4435439.59
н5	945929.06	4435443.36
н6	945922.06	4435449.38
н7	945916.29	4435454.50
н8	945914.74	4435452.86
н9	945908.82	4435446.20
н10	945905.60	4435443.36
н11	945905.99	4435443.10
н12	945909.03	4435440.09
н13	945909.16	4435439.38
н14	945922.65	4435427.20
н1	945936.54	4435414.51
Обозначение земельного участка :ЗУ54		
н1	945955.68	4435434.91
н2	945956.67	4435437.66
н3	945960.13	4435441.34
н4	945963.00	4435442.39
н5	945948.31	4435455.56
н6	945945.33	4435457.26
н7	945944.98	4435456.91
н8	945940.34	4435461.07
н9	945938.11	4435458.39
н10	945936.60	4435456.94
н11	945935.26	4435459.64
н12	945933.09	4435460.67
н13	945932.10	4435459.74
н14	945922.06	4435449.38
н15	945929.06	4435443.37
н16	945932.42	4435439.58
н17	945937.46	4435434.93
н18	945946.91	4435425.61
н1	945955.68	4435434.91
Обозначение земельного участка :ЗУ55		
н1	945973.20	4435452.70
н2	945973.10	4435453.88
н3	945976.59	4435457.65
н4	945979.09	4435460.45
н5	945979.91	4435460.70
н6	945969.09	4435470.37
н7	945958.27	4435479.66
н8	945954.47	4435475.25
н9	945953.85	4435475.87
н10	945951.90	4435474.01
н11	945948.46	4435469.69
н12	945946.56	4435468.21
н13	945945.81	4435467.01
н14	945944.84	4435466.63
н15	945940.34	4435461.07

н16	945944.99	4435456.92
н17	945945.33	4435457.26
н18	945948.30	4435455.57
н19	945963.00	4435442.39
н1	945973.20	4435452.70
Обозначение земельного участка :ЗУ56		
н1	945979.91	4435460.70
н2	945987.68	4435468.94
н3	945973.19	4435481.52
н4	945964.93	4435488.86
н5	945963.89	4435490.62
н6	945962.82	4435491.79
н7	945961.97	4435492.44
н8	945960.71	4435493.26
н9	945962.72	4435495.69
н10	945953.59	4435503.02
н11	945948.89	4435507.06
н12	945944.89	4435510.78
н13	945941.07	4435513.74
н14	945940.16	4435512.70
н15	945938.82	4435510.72
н16	945937.52	4435509.55
н17	945932.10	4435503.36
н18	945934.62	4435500.76
н19	945941.85	4435495.09
н20	945946.42	4435490.85
н21	945947.65	4435489.79
н22	945946.94	4435489.00
н23	945943.52	4435485.19
н24	945943.41	4435485.11
н25	945944.09	4435484.40
н26	945944.88	4435483.74
н27	945944.60	4435483.39
н28	945949.48	4435479.64
н29	945953.84	4435475.87
н30	945954.47	4435475.25
н31	945958.27	4435479.66
н32	945969.09	4435470.38
н1	945979.91	4435460.70
Обозначение земельного участка :ЗУ57		
н1	945992.07	4435472.42
н2	946000.85	4435481.43
н3	945978.13	4435501.85
н4	945977.87	4435502.10
н5	945964.94	4435488.87
н6	945973.19	4435481.52
н7	945987.68	4435468.93
н1	945992.07	4435472.42
Обозначение земельного участка :ЗУ58		
н1	946000.85	4435481.42

н2	946013.00	4435494.42
н3	945989.68	4435513.94
н4	945982.44	4435506.69
н5	945978.13	4435501.85
н1	946000.85	4435481.42
Обозначение земельного участка :ЗУ59		
н1	946033.28	4435515.60
н2	946035.71	4435518.10
н3	946027.94	4435525.00
н4	946012.82	4435539.90
н5	946026.31	4435553.35
н6	946011.66	4435568.25
н7	946004.79	4435573.99
н8	946004.28	4435575.01
н9	945997.92	4435580.14
н10	945997.02	4435580.82
н11	945986.98	4435566.94
н12	945983.42	4435562.06
н13	945994.94	4435552.98
н14	945994.26	4435551.95
н1	946033.28	4435515.60
Обозначение земельного участка :ЗУ60		
н1	946035.71	4435518.10
н2	946051.94	4435535.06
н3	946036.94	4435548.21
н4	946032.93	4435551.92
н5	946030.23	4435549.41
н6	946026.30	4435553.35
н7	946012.82	4435539.90
н8	946027.94	4435525.00
н1	946035.71	4435518.10
Обозначение земельного участка :ЗУ61		
н1	946036.94	4435548.22
н2	946039.56	4435551.09
н3	946037.35	4435553.94
н4	946035.98	4435554.77
н5	946032.71	4435560.18
н6	946038.35	4435565.60
н7	946037.47	4435566.48
н8	946024.89	4435577.18
н9	946022.91	4435577.66
н10	946021.90	4435577.90
н11	946011.66	4435568.25
н12	946026.31	4435553.35
н13	946030.23	4435549.41
н14	946032.93	4435551.92
н1	946036.94	4435548.22
Обозначение земельного участка :ЗУ62		
н1	946054.21	4435537.65
н2	946065.15	4435549.39

н3	946040.58	4435570.10
н4	946037.47	4435566.47
н5	946038.35	4435565.60
н6	946032.72	4435560.18
н7	946035.98	4435554.78
н8	946037.35	4435553.94
н9	946039.56	4435551.09
н1	946054.21	4435537.65
Обозначение земельного участка :ЗУ63		
н1	946074.24	4435559.39
н2	946079.29	4435564.72
н3	946084.42	4435570.33
н4	946086.68	4435574.69
н5	946074.05	4435585.25
н6	946066.50	4435576.25
н7	946064.99	4435574.42
н8	946061.86	4435570.59
н9	946052.78	4435559.85
н10	946065.14	4435549.40
н1	946074.24	4435559.39
Обозначение земельного участка :ЗУ64		
н1	946061.86	4435570.59
н2	946064.99	4435574.42
н3	946066.50	4435576.25
н4	946074.05	4435585.25
н5	946061.22	4435595.95
н6	946040.57	4435570.11
н7	946052.78	4435559.85
н1	946061.86	4435570.59
Обозначение земельного участка :ЗУ65		
н1	946040.58	4435570.10
н2	946061.22	4435595.95
н3	946049.02	4435606.04
н4	946046.69	4435608.05
н5	946042.78	4435603.92
н6	946038.79	4435607.09
н7	946037.41	4435605.48
н8	946032.10	4435599.24
н9	946034.48	4435597.80
н10	946024.75	4435586.30
н11	946021.06	4435581.60
н12	946022.91	4435577.66
н13	946024.89	4435577.18
н14	946037.47	4435566.48
н1	946040.58	4435570.10
Обозначение земельного участка :ЗУ66		
н1	946049.02	4435606.04
н2	946055.56	4435613.40
н3	946055.54	4435616.08
н4	946041.02	4435630.68

н5	946038.47	4435632.77
н6	946035.07	4435635.11
н7	946026.23	4435635.56
н8	946022.92	4435634.93
н9	946013.94	4435626.53
н10	946022.45	4435620.05
н11	946033.99	4435611.60
н12	946032.48	4435609.65
н13	946037.41	4435605.48
н14	946038.79	4435607.08
н15	946042.79	4435603.92
н16	946046.69	4435608.06
н1	946049.02	4435606.04
Обозначение земельного участка :ЗУ67		
н1	946022.90	4435577.66
н2	946021.06	4435581.60
н3	946024.75	4435586.30
н4	946034.49	4435597.80
н5	946032.10	4435599.24
н6	946031.55	4435599.58
н7	946019.23	4435609.53
н8	946022.23	4435613.66
н9	946019.41	4435615.70
н10	946019.71	4435616.07
н11	946014.30	4435620.41
н12	946014.05	4435620.18
н13	946008.08	4435624.57
н14	945998.25	4435617.16
н15	946005.54	4435610.42
н16	946003.36	4435607.95
н17	946006.27	4435605.04
н18	946009.49	4435602.83
н19	946001.54	4435593.47
н20	945998.79	4435588.00
н21	945998.41	4435582.41
н22	945997.92	4435580.14
н23	946004.28	4435575.02
н24	946004.79	4435574.00
н25	946011.67	4435568.25
н26	946021.90	4435577.90
н1	946022.90	4435577.66
Обозначение земельного участка :ЗУ68		
н1	945998.40	4435582.41
н2	945998.79	4435588.00
н3	946001.54	4435593.47
н4	946009.48	4435602.82
н5	946006.27	4435605.04
н6	946003.36	4435607.94
н7	946005.54	4435610.42
н8	945998.26	4435617.16

н9	945983.55	4435604.83
н10	945981.59	4435605.14
н11	945978.89	4435603.29
н12	945975.68	4435600.28
н13	945976.92	4435599.24
н14	945991.80	4435585.62
н15	945996.77	4435581.07
н16	945997.92	4435580.14
н1	945998.40	4435582.41
Обозначение земельного участка :ЗУ69		
н1	945969.89	4435524.59
н2	945982.41	4435541.32
н3	945958.16	4435554.18
н4	945946.22	4435564.80
н5	945945.34	4435563.66
н6	945942.99	4435561.36
н7	945940.25	4435557.96
н8	945944.04	4435553.40
н9	945940.66	4435550.27
н10	945961.94	4435531.59
н1	945969.89	4435524.59
Обозначение земельного участка :ЗУ70		
н1	945989.68	4435513.94
н2	946001.84	4435526.35
н3	945985.19	4435540.41
н4	945984.32	4435540.26
н5	945984.03	4435540.47
н6	945982.41	4435541.32
н7	945969.89	4435524.59
н8	945961.94	4435531.59
н9	945959.07	4435528.17
н10	945967.92	4435519.42
н11	945969.12	4435518.04
н12	945982.44	4435506.69
н1	945989.68	4435513.94
Обозначение земельного участка :ЗУ71		
н1	945978.13	4435501.85
н2	945982.44	4435506.69
н3	945969.12	4435518.04
н4	945967.92	4435519.41
н5	945959.08	4435528.17
н6	945943.54	4435511.82
н7	945944.89	4435510.77
н8	945948.89	4435507.05
н9	945953.59	4435503.02
н10	945962.72	4435495.69
н11	945960.71	4435493.26
н12	945961.96	4435492.44
н13	945962.82	4435491.79
н14	945963.90	4435490.61

н15	945964.94	4435488.87
н16	945977.88	4435502.10
н1	945978.13	4435501.85
Обозначение земельного участка :ЗУ72		
н1	945943.54	4435511.82
н2	945959.08	4435528.17
н3	945955.57	4435531.74
н4	945952.03	4435534.79
н5	945945.03	4435541.64
н6	945941.66	4435544.50
н7	945939.22	4435545.27
н8	945937.56	4435543.47
н9	945932.95	4435538.12
н10	945929.42	4435534.18
н11	945929.29	4435533.52
н12	945925.99	4435530.04
н13	945925.50	4435529.46
н14	945929.85	4435525.52
н15	945929.41	4435525.02
н16	945931.36	4435523.06
н17	945934.74	4435519.46
н18	945941.07	4435513.74
н1	945943.54	4435511.82
Обозначение земельного участка :ЗУ73		
н1	945945.81	4435467.02
н2	945946.56	4435468.21
н3	945948.46	4435469.69
н4	945951.90	4435474.01
н5	945953.85	4435475.87
н6	945949.48	4435479.64
н7	945944.59	4435483.39
н8	945944.88	4435483.74
н9	945944.09	4435484.40
н10	945943.41	4435485.12
н11	945941.68	4435487.02
н12	945940.18	4435488.24
н13	945936.97	4435491.24
н14	945931.11	4435497.79
н15	945924.20	4435489.18
н16	945909.19	4435501.13
н17	945905.58	4435495.73
н18	945907.59	4435494.65
н19	945904.09	4435490.74
н20	945908.95	4435486.78
н21	945928.58	4435470.30
н22	945924.68	4435465.31
н23	945932.10	4435459.74
н24	945933.09	4435460.67
н25	945935.26	4435459.64
н26	945936.60	4435456.94

н27	945938.11	4435458.38
н28	945940.35	4435461.07
н29	945944.84	4435466.62
н1	945945.81	4435467.02
Обозначение земельного участка :ЗУ74		
н1	945905.72	4435424.23
н2	945904.58	4435424.95
н3	945906.43	4435426.86
н4	945904.82	4435428.84
н5	945904.09	4435430.94
н6	945903.96	4435432.45
н7	945899.27	4435437.61
н8	945901.65	4435440.11
н9	945905.59	4435443.36
н10	945908.83	4435446.19
н11	945914.74	4435452.86
н12	945889.26	4435472.99
н13	945884.60	4435467.82
н14	945882.40	4435469.84
н15	945877.13	4435464.55
н16	945872.73	4435460.54
н17	945868.03	4435454.98
н18	945864.43	4435451.20
н19	945872.54	4435444.46
н20	945877.42	4435439.57
н21	945879.90	4435437.15
н22	945880.24	4435437.45
н23	945882.07	4435435.62
н24	945885.74	4435432.22
н25	945891.06	4435426.47
н26	945892.93	4435425.30
н27	945897.07	4435421.18
н28	945899.93	4435418.02
н1	945905.72	4435424.23
Обозначение земельного участка :ЗУ75		
н1	945895.44	4435414.07
н2	945897.73	4435416.73
н3	945898.43	4435416.34
н4	945899.93	4435418.02
н5	945897.07	4435421.18
н6	945892.92	4435425.29
н7	945891.05	4435426.47
н8	945885.73	4435432.22
н9	945882.07	4435435.62
н10	945880.23	4435437.45
н11	945879.90	4435437.15
н12	945877.41	4435439.57
н13	945872.54	4435444.46
н14	945864.43	4435451.20
н15	945858.82	4435444.87

н16	945859.36	4435442.99
н17	945860.92	4435442.76
н18	945866.94	4435436.96
н19	945872.12	4435431.42
н20	945878.66	4435423.72
н21	945881.69	4435420.00
н22	945891.24	4435409.22
н1	945895.44	4435414.07
Обозначение земельного участка :ЗУ76		
н1	945877.18	4435414.29
н2	945877.83	4435415.33
н3	945879.45	4435417.11
н4	945881.69	4435420.00
н5	945878.66	4435423.72
н6	945872.12	4435431.42
н7	945866.94	4435436.96
н8	945860.92	4435442.76
н9	945859.36	4435442.99
н10	945858.82	4435444.87
н11	945841.13	4435434.55
н12	945859.55	4435419.33
н13	945863.08	4435418.28
н14	945864.06	4435418.16
н15	945868.74	4435416.43
н16	945871.24	4435414.25
н17	945873.16	4435411.71
н18	945876.34	4435413.52
н19	945876.88	4435413.93
н1	945877.18	4435414.29
Обозначение земельного участка :ЗУ77		
н1	945883.06	4435399.80
н2	945884.06	4435401.04
н3	945886.71	4435404.20
н4	945889.01	4435406.07
н5	945889.71	4435407.32
н6	945891.25	4435409.22
н7	945881.69	4435420.01
н8	945879.45	4435417.10
н9	945877.83	4435415.33
н10	945877.18	4435414.28
н11	945876.87	4435413.93
н12	945876.34	4435413.52
н13	945873.16	4435411.71
н14	945871.24	4435414.25
н15	945868.75	4435416.42
н16	945864.07	4435418.16
н17	945863.08	4435418.28
н18	945859.55	4435419.33
н19	945841.12	4435434.55
н20	945826.60	4435426.48

н21	945827.64	4435425.20
н22	945830.61	4435422.07
н23	945836.61	4435415.90
н24	945846.15	4435406.21
н25	945860.88	4435392.38
н26	945873.09	4435403.06
н27	945877.16	4435398.93
н28	945880.69	4435402.14
н1	945883.06	4435399.80
Обозначение земельного участка :ЗУ78		
н1	945860.35	4435386.76
н2	945860.88	4435392.38
н3	945846.16	4435406.22
н4	945836.60	4435415.90
н5	945830.61	4435422.07
н6	945827.65	4435425.21
н7	945814.74	4435413.52
н8	945817.74	4435409.63
н9	945827.92	4435397.66
н10	945830.69	4435399.61
н11	945838.12	4435388.77
н12	945839.73	4435386.93
н13	945841.28	4435385.26
н14	945841.61	4435384.24
н15	945844.80	4435385.83
н16	945846.50	4435385.88
н17	945852.58	4435391.55
н18	945858.45	4435385.25
н1	945860.35	4435386.76
Обозначение земельного участка :ЗУ79		
н1	945838.55	4435373.28
н2	945844.19	4435377.98
н3	945841.09	4435383.79
н4	945841.61	4435384.25
н5	945841.29	4435385.26
н6	945839.73	4435386.93
н7	945838.12	4435388.76
н8	945830.69	4435399.62
н9	945827.91	4435397.66
н10	945817.74	4435409.63
н11	945814.74	4435413.52
н12	945811.83	4435414.75
н13	945801.45	4435405.37
н14	945799.87	4435403.88
н15	945821.61	4435373.31
н16	945823.20	4435372.39
н17	945824.27	4435369.58
н18	945828.84	4435365.86
н19	945834.59	4435370.10
н1	945838.55	4435373.28

Обозначение земельного участка :ЗУ80		
н1	945833.18	4435360.34
н2	945828.84	4435365.86
н3	945824.26	4435369.58
н4	945823.21	4435372.39
н5	945821.60	4435373.31
н6	945799.87	4435403.88
н7	945801.45	4435405.38
н8	945798.58	4435408.89
н9	945786.78	4435399.72
н10	945813.94	4435364.23
н11	945822.14	4435354.92
н1	945833.18	4435360.34
Обозначение земельного участка :ЗУ81		
н1	945813.94	4435364.23
н2	945786.77	4435399.72
н3	945770.67	4435386.49
н4	945772.80	4435382.56
н5	945786.44	4435368.34
н6	945801.46	4435353.02
н1	945813.94	4435364.23
Обозначение земельного участка :ЗУ82		
н1	945760.60	4435335.16
н2	945773.40	4435349.48
н3	945782.74	4435366.28
н4	945767.63	4435380.72
н5	945764.25	4435380.31
н6	945757.50	4435375.93
н7	945745.96	4435364.22
н8	945736.17	4435345.65
н9	945740.79	4435325.97
н10	945754.92	4435339.54
н1	945760.60	4435335.16
Обозначение земельного участка :ЗУ83		
н1	945727.61	4435355.65
н2	945747.86	4435376.00
н3	945740.09	4435385.71
н4	945734.82	4435381.33
н5	945734.80	4435380.98
н6	945715.40	4435362.73
н7	945719.56	4435358.32
н8	945724.65	4435352.88
н1	945727.61	4435355.65
Обозначение земельного участка :ЗУ84		
н1	945760.83	4435386.87
н2	945774.34	4435397.68
н3	945765.52	4435408.30
н4	945763.02	4435409.89
н5	945760.19	4435406.01
н6	945758.76	4435403.77

н7	945752.70	4435396.79
н8	945740.09	4435385.70
н9	945747.87	4435376.00
н1	945760.83	4435386.87
Обозначение земельного участка :ЗУ85		
н1	945818.93	4435431.56
н2	945810.36	4435445.59
н3	945804.79	4435442.97
н4	945799.84	4435439.57
н5	945765.52	4435408.31
н6	945774.34	4435397.68
н1	945818.93	4435431.56
Обозначение земельного участка :ЗУ86		
н1	945843.55	4435444.45
н2	945822.23	4435468.28
н3	945815.97	4435474.00
н4	945810.32	4435461.77
н5	945822.48	4435434.47
н1	945843.55	4435444.45
Обозначение земельного участка :ЗУ87		
н1	945849.02	4435446.72
н2	945858.95	4435458.12
н3	945826.46	4435491.53
н4	945826.43	4435491.52
н5	945815.97	4435474.00
н6	945822.23	4435468.27
н7	945843.55	4435444.45
н1	945849.02	4435446.72
Обозначение земельного участка :ЗУ88		
н1	945870.64	4435470.04
н2	945878.50	4435478.07
н3	945845.38	4435511.21
н4	945838.10	4435503.64
н5	945837.72	4435503.25
н1	945870.64	4435470.04
Обозначение земельного участка :ЗУ89		
н1	945878.50	4435478.07
н2	945891.52	4435491.58
н3	945878.57	4435502.10
н4	945861.98	4435518.51
н5	945857.07	4435523.29
н6	945854.45	4435520.62
н7	945845.37	4435511.20
н1	945878.50	4435478.07
Обозначение земельного участка :ЗУ90		
н1	945899.04	4435501.89
н2	945903.95	4435511.76
н3	945903.05	4435512.37
н4	945899.58	4435514.77
н5	945886.78	4435525.76

н6	945879.38	4435531.57
н7	945876.98	4435534.05
н8	945871.85	4435538.69
н9	945857.09	4435523.37
н10	945857.07	4435523.29
н11	945878.56	4435502.10
н12	945891.52	4435491.57
н1	945899.04	4435501.89
Обозначение земельного участка :ЗУ91		
н1	945906.63	4435517.50
н2	945904.61	4435519.20
н3	945906.91	4435521.96
н4	945910.83	4435528.04
н5	945911.04	4435530.13
н6	945913.10	4435532.59
н7	945908.92	4435536.29
н8	945906.80	4435538.93
н9	945903.14	4435542.14
н10	945894.64	4435548.20
н11	945891.81	4435550.53
н12	945886.85	4435554.26
н13	945871.85	4435538.69
н14	945876.99	4435534.05
н15	945879.38	4435531.57
н16	945886.78	4435525.75
н17	945899.57	4435514.77
н18	945903.05	4435512.37
н1	945906.63	4435517.50
Обозначение земельного участка :ЗУ92		
н1	945913.10	4435532.58
н2	945930.94	4435554.80
н3	945927.26	4435558.00
н4	945932.74	4435563.32
н5	945929.21	4435565.98
н6	945921.88	4435572.25
н7	945918.77	4435575.33
н8	945911.25	4435581.70
н9	945891.42	4435559.00
н10	945886.85	4435554.26
н11	945891.81	4435550.53
н12	945894.64	4435548.20
н13	945903.15	4435542.14
н14	945906.80	4435538.94
н15	945908.92	4435536.28
н1	945913.10	4435532.58
Обозначение земельного участка :ЗУ93		
н1	945939.98	4435570.97
н2	945956.87	4435589.33
н3	945939.79	4435602.83
н4	945933.57	4435607.23

н5	945911.25	4435581.70
н6	945918.77	4435575.34
н7	945921.88	4435572.25
н8	945929.21	4435565.98
н9	945932.74	4435563.32
н1	945939.98	4435570.97
Обозначение земельного участка :ЗУ94		
н1	946110.26	4435756.27
н2	946122.68	4435777.82
н3	946131.58	4435795.26
н4	946110.11	4435807.10
н5	946105.42	4435799.42
н6	946102.93	4435794.34
н7	946095.75	4435761.44
н1	946110.26	4435756.27
Обозначение земельного участка :ЗУ95		
н1	946153.38	4435852.36
н2	946156.15	4435860.55
н3	946159.27	4435870.04
н4	946129.73	4435881.94
н5	946122.87	4435857.68
н6	946149.89	4435845.89
н1	946153.38	4435852.36
Обозначение земельного участка :ЗУ96		
н1	946198.20	4435841.60
н2	946199.74	4435847.42
н3	946201.39	4435850.65
н4	946201.64	4435853.04
н5	946202.76	4435857.16
н6	946195.60	4435859.98
н7	946196.70	4435862.82
н8	946190.14	4435865.60
н9	946163.34	4435874.56
н10	946160.64	4435869.42
н11	946159.26	4435870.04
н12	946156.15	4435860.55
н13	946162.73	4435857.31
н14	946164.19	4435855.63
н1	946198.20	4435841.60
Обозначение земельного участка :ЗУ97		
н1	946190.48	4435819.93
н2	946195.43	4435833.81
н3	946198.20	4435841.61
н4	946164.19	4435855.63
н5	946156.04	4435836.69
н6	946185.83	4435824.06
н7	946187.42	4435820.74
н1	946190.48	4435819.93
Обозначение земельного участка :ЗУ98		
н1	946185.61	4435815.76

н2	946187.42	4435820.74
н3	946185.83	4435824.06
н4	946156.04	4435836.68
н5	946154.30	4435834.74
н6	946150.30	4435826.92
н7	946148.62	4435822.26
н8	946147.49	4435818.91
н9	946146.52	4435813.51
н10	946151.39	4435813.05
н11	946172.06	4435814.27
н12	946183.40	4435815.31
н1	946185.61	4435815.76
Обозначение земельного участка :ЗУ100		
н1	946172.18	4435776.58
н2	946185.61	4435815.76
н3	946183.40	4435815.31
н4	946172.05	4435814.27
н5	946151.39	4435813.04
н6	946146.52	4435813.51
н7	946146.63	4435808.08
н8	946147.44	4435802.38
н9	946147.66	4435795.12
н10	946150.97	4435795.18
н11	946150.94	4435793.76
н12	946153.92	4435793.48
н13	946153.07	4435783.33
н1	946172.18	4435776.58
Обозначение земельного участка :ЗУ101		
н1	946233.89	4435786.49
н2	946241.94	4435804.84
н3	946247.65	4435812.82
н4	946237.01	4435817.13
н5	946230.68	4435819.05
н6	946225.52	4435806.13
н7	946220.96	4435807.50
н8	946223.80	4435802.38
н9	946224.00	4435786.89
н10	946233.11	4435785.07
н1	946233.89	4435786.49
Обозначение земельного участка :ЗУ102		
н1	946247.65	4435812.82
н2	946257.72	4435826.88
н3	946228.84	4435840.74
н4	946201.64	4435853.04
н5	946201.39	4435850.66
н6	946199.74	4435847.42
н7	946198.21	4435841.61
н8	946195.43	4435833.81
н9	946230.68	4435819.05
н10	946237.01	4435817.13

н1	946247.65	4435812.82
Обозначение земельного участка :ЗУ103		
н1	946225.52	4435806.12
н2	946230.68	4435819.05
н3	946195.43	4435833.80
н4	946190.48	4435819.93
н5	946190.38	4435819.69
н6	946196.40	4435817.19
н7	946220.96	4435807.50
н1	946225.52	4435806.12
Обозначение земельного участка :ЗУ104		
н1	945790.64	4435285.61
н2	945796.55	4435292.81
н3	945776.00	4435311.42
н4	945777.31	4435312.93
н5	945773.70	4435315.92
н6	945773.16	4435315.24
н7	945770.58	4435312.64
н8	945767.00	4435315.03
н9	945759.38	4435308.80
н10	945758.18	4435310.05
н11	945754.84	4435307.60
н12	945743.64	4435292.59
н13	945751.55	4435283.87
н14	945759.23	4435278.57
н15	945765.00	4435280.11
н16	945767.90	4435284.91
н1	945790.64	4435285.61
Обозначение земельного участка :ЗУ105		
н1	945977.89	4435299.20
н2	945980.77	4435304.04
н3	945989.65	4435316.64
н4	945987.86	4435322.10
н5	945987.02	4435325.18
н6	945978.79	4435333.07
н7	945973.28	4435327.24
н8	945973.53	4435327.02
н9	945969.30	4435321.93
н10	945970.11	4435321.09
н11	945956.01	4435305.14
н12	945953.83	4435302.26
н13	945952.89	4435296.89
н14	945952.61	4435294.95
н15	945972.18	4435290.07
н1	945977.89	4435299.20